

# ALPES DE HAUTE PROVENCE

Boucles cyclotouristiques  
Bicycle touring



irresistible  
ALPES DE HAUTE PROVENCE

www.alpes-haute-provence.com

# RANDO

-ALPES-HAUTE-PROVENCE.fr

Vos plus belles randonnées en 1 clic !



www.rando-alpes-haute-provence.fr

Agence de Développement  
des Alpes de Haute Provence

Tél : 04 92 31 57 29

www.alpes-haute-provence.com



ALPES DE HAUTE  
PROVENCE  
AGENCE DE DEVELOPPEMENT

Avec le soutien de  
Interreg  
ALCOTRA  
ALPES DE HAUTE PROVENCE  
REGION SUD PROVENCE  
COTAIRES DE HAUTE-PROVENCE

Retrouvez-nous sur :  
Facebook YouTube flickr Pinterest

## Le cyclotourisme dans les Alpes de Haute-Provence

Parcourir les Alpes de Haute-Provence à vélo, c'est découvrir des paysages et des reliefs très contrastés, s'émerveiller chaque fois d'une ambiance nouvelle. Des campagnes vallonnées du Luberon et de la Haute Provence, aux grands cols de l'Ubaye, en passant par les champs de lavande du plateau de Valensole et les spectaculaires gorges du Verdon, chaque kilomètre vous conduira vers de nouvelles émotions.

### Bicycle touring in Alpes de Haute-Provence

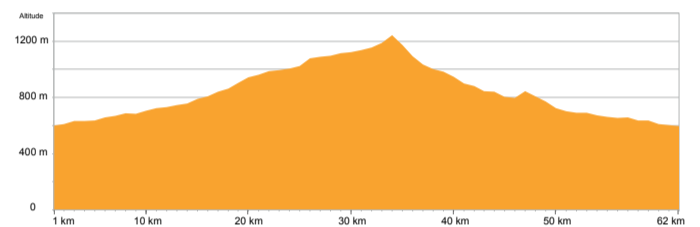
To cycle in Alpes de Haute-Provence is to discover a large variety of terrain and landscapes and always marvel at a new environment. From the rolling countryside of the Luberon and Haute Provence, to the mountain passes of Ubaye, or through the fields of lavender of the Valensole plateau and the spectacular Verdon gorges, each kilometer leads to new emotions.

#### 1 Tour du Blayeul

3h 65 km 720 m

Au Sud de Digne-les-Bains s'arrête l'olivier, emblème du bas pays provençal. Au nord commencent les pins noirs et les hauts sommets. Cette boucle vous fait découvrir ce paysage de montagnes au cœur de la réserve naturelle géologique de Haute-Provence.

Digne-les-Bains marks the upper limit of the emblematic olive tree and the beginning of the black pine, symbolizing the transition from Provence to the higher mountains. Discover the peculiar geology of this mountain landscape.

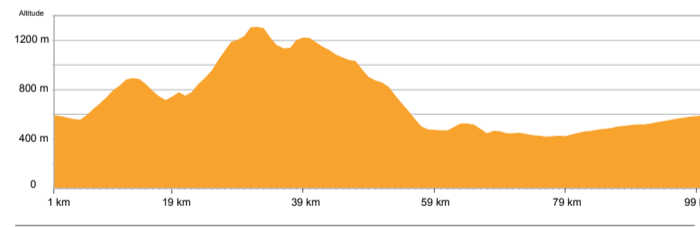


#### 2 Tour de Fontbelle

5h30 101 km 1210 m

C'est une longue boucle qui vous attend mais votre effort sera largement récompensé par des panoramas époustouffants !

Breathtaking landscapes will reward your efforts on this lengthy tour.

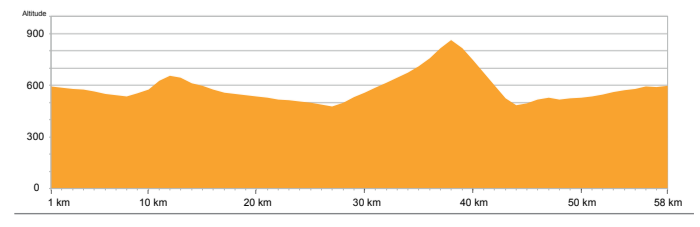


#### 3 Vallée de l'Asse

3h15 59 km 620 m

Ce circuit vous entraîne à travers collines, champs de lavande et villages provençaux baignés de soleil. Entre vallée de l'Asse et vallée de la Bléone, il permet de gravir le col d'Espinouse. Le col offre un panorama superbe sur Digne-les-Bains et les sommets des Alpes du sud.

This tour crosses hills, fields of lavender and sunny Provençal villages. The col d'Espinouse, set between the Bléone and Asse valleys, is a great vantage point on Digne-les-Bains and the Southern Alps.

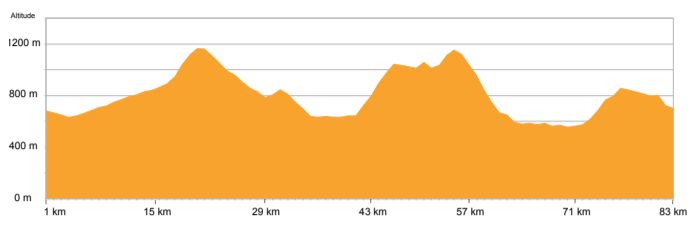


#### 4 Les Hautes terres

5h 85 km 1540 m

Villages d'altitude, reliefs chahutés et lacs du col des Tourniquets au programme de cette belle balade !

Perched villages, complex topography and the switchbacks of the Tourniquets pass are on the program of this beautiful tour !

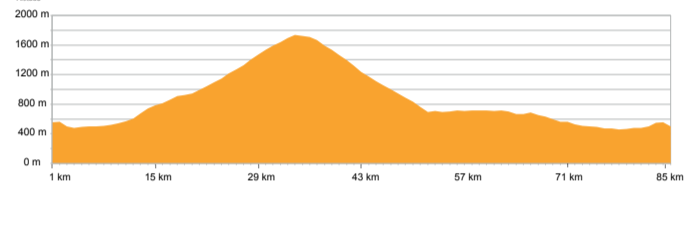


#### 5 Montagne de Lure

5h 86 km 1530 m

Une belle ascension via le Pas de la Graille, jusqu'au point haut de la route (1736 m) à deux pas du sommet dénudé de la Montagne de Lure (1826 m), pour profiter d'une vue imprenable des Alpes à la Méditerranée.

A nice climb to the pas de la Graille, not far from the bare summit of the Montagne de Lure (1826 m), for an exceptional view stretching from the Alps to the Mediterranean.

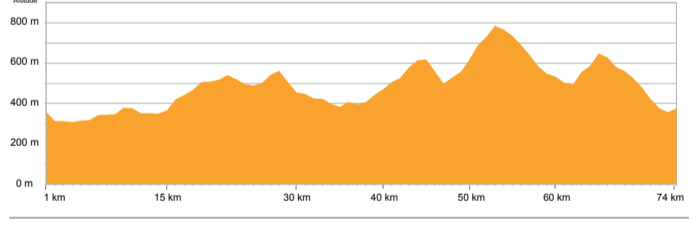


#### 6 Collines de Manosque

4h15 81 km 1360 m

Un parcours très diversifié, par son relief et par ses paysages. Vous traverserez tour à tour des sites empreints d'histoire, des campagnes fertiles et des vallées sauvages aux portes du Luberon.

The scenery and topography make for a diverse itinerary through historically rich sites, fertile countryside and pristine valleys of the Luberon.



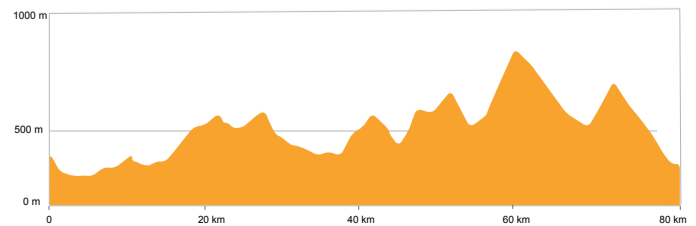
#### 7 Forcalquier - Lure

Boucle principale 4h30 82 km 1300 m

Variantes de 38 à 94 km. Double sens

Cette boucle est un voyage dans le terroir de Haute-Provence, où saveurs et senteurs sont les maîtres mots. Au pied de la montagne de Lure, votre route croquera distilleries de lavande et bistros de pays. (Circuit en double sens et nombreuses variantes).

This tour is a journey across the terroir of Haute Provence characterized by flavours and aromas. At the foot of the montagne de Lure, you will pass lavender distilleries and bistros de pays.

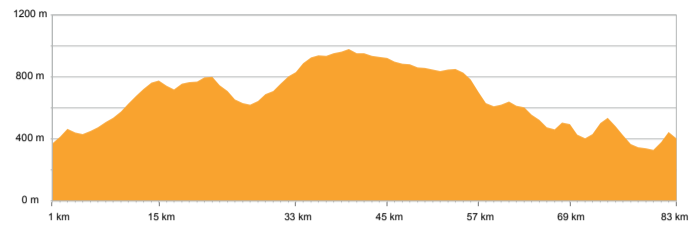


#### 8 Lavande et vieilles pierres

4h45 83 km 1272 m

Pédaler au milieu des champs de lavande, découvrir des villages aux pierres patinées par le temps, quoi de mieux pour saisir l'âme de la Haute-Provence, discrète et farouche à la fois.

What better way to grasp the discrete, yet wild, essence of Haute Provence than to pedal through fields of lavender and discover weathered stone villages ?

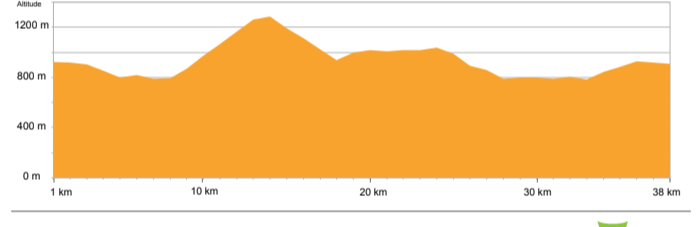


#### 9 Balcons du lac

2h15 38 km 880 m

La montée au col de Pontis vous fera découvrir des panoramas superbes sur le lac de Serre-Ponçon, deuxième plus grand lac artificiel d'Europe.

The climb up to the Pontis pass offers superb views of the lac de Serre-Ponçon, Europe's second largest manmade lake.

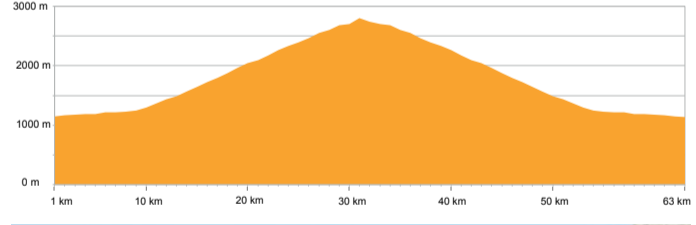


#### 10 La Bonette

4h15 64 km 1760 m

Une ascension dans un cadre naturel grandiose sur la plus haute route d'Europe, jusqu'au col de la Bonette, à 2715 m d'altitude.

Discover the wild and spectacular setting of Europe's highest road and climb the Bonette pass at 2715m elevation.

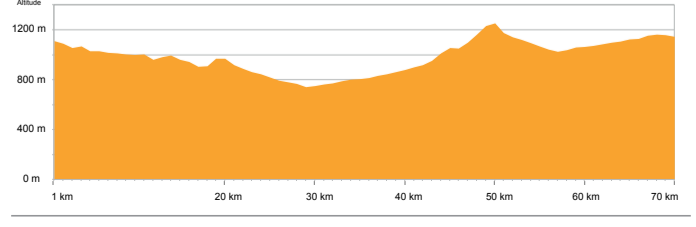


#### 11 Les hautes vallées

4h 72 km 1062 m

Balade dans les vallées secrètes, au pied du massif du Cheval Blanc et de la montagne de Coupe.

A tour through secret valleys, at the foot of the Cheval Blanc mountain and the montagne de Coupe.

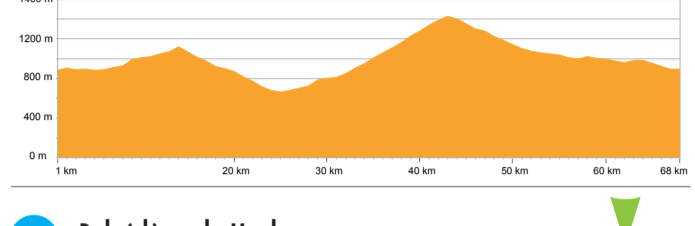


#### 12 Verdon et Vaire

4h15 71 km 1315 m

Dans la roue du train des pignes, les paysages sont superbes et la pente bien présente ! La route vous mènera le long des eaux rafraichissantes du lac de Castellon, sous les falaises de grès d'Annot, puis au retour serpentera au gré du Verdon.

Follow the legendary train des pignes through magnificent scenery and challenging hills. Cycle past the refreshing Castellon lake, beneath the sandstone cliffs of Annot and down the winding Verdon River.

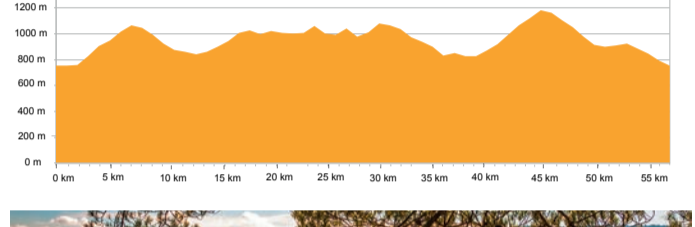


#### 13 Belvédères du Verdon

3h30 57 km 1180 m

Au départ de Castellane, village de caractère. Découverte des lacs et barrages du Verdon.

A tour which begins in Castellane, a village of character, to discover the lakes and dams of the Verdon.

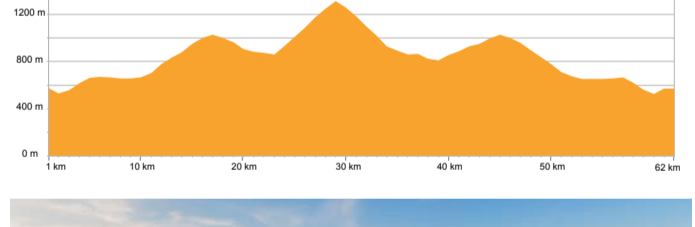


#### 14 Grand Canyon

3h45 60 km 1355 m

Depuis le charmant village de Moustiers-Sainte-Marie, accolé à la falaise, la traversée d'un site naturel grandiose. La route des crêtes vous offrira de nombreux points de vue sur les gorges du Verdon. Respectez le sens de la boucle car cette route est à sens unique. La route entre Moustiers Sainte-Marie et la Palud sur Verdon est vivement déconseillée en saison estivale du fait d'une forte fréquentation. Réalisez cet itinéraire hors saison ou restez sur la sublime boucle de la route des crêtes !

From the charming village of Moustiers-Sainte-Marie, set next to a cliff, a tour across a spectacular natural wonder. Please note, part of the route des Crêtes is one-way and the loop must be cycled clockwise. The road from Moustiers Sainte-Marie to La Palud sur Verdon should be avoided in the summertime due to heavy traffic.

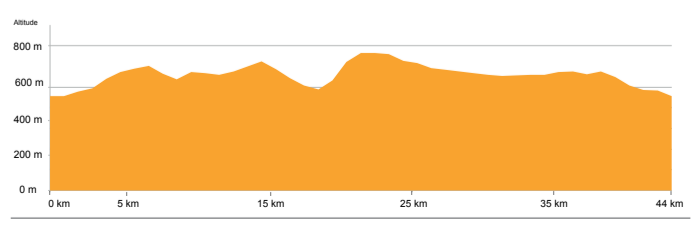


#### 15 La Romaine

2h15 44 km 406 m

Balade entre plateau de Valensole et lac de Sainte-Croix, des champs de lavande aux reflets émeraude du lac...

A tour between the Valensole plateau and Sainte-Croix lake, from the lavender fields to the emerald waters of the lake.

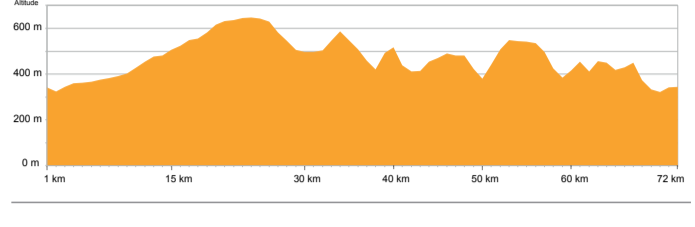


#### 16 Lacs du Verdon

4h 71 km 1045 m

Au départ de Gréoux-les-Bains, ville thermale animée, au gré de petites routes, suivez les basses gorges du Verdon et ses lacs.

From Gréoux-les-Bains, a lively spa town, follow the lower Verdon Gorges and its lakes on small country roads.

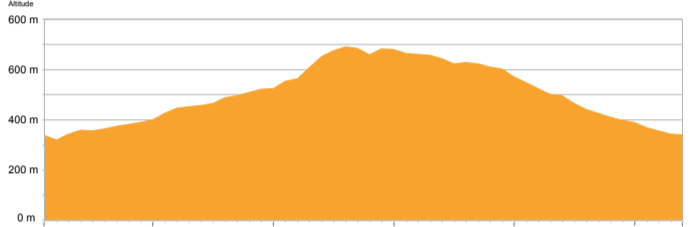


#### 17 Plateau de Valensole

2h45 54 km 433 m

De villages provençaux en champs de lavande et d'amandiers, un paysage riche en couleurs !

A colourful backdrop of typical Provençal villages, fields of lavender and almond trees!



## La Méditerranée à vélo

65 km. Céreste/Manosque. Double sens  
Un parcours à travers le Luberon et la vallée de la Durance. A vivre comme une aventure à la journée ou une invitation au voyage entre Pyrénées et Italie.

65 km. Céreste/Manosque. Two way  
An excursion across the Luberon and the Durance valley and a journey between the Pyrenees and Italy.

www.lamediterraneeavelo.com

## Autour du Luberon

236 km. Double sens  
Une boucle vallonnée autour du massif du Luberon entre Vaucluse et Alpes de Haute-Provence. A découvrir à son rythme !

236 km. Two way  
A tour across the rolling hills of the Luberon between Vaucluse and Alpes de Haute-Provence. Should be paced according to taste !

https://www.veloisirprovence.com/

## Brevet des 7 cols

Ce brevet récompense l'ascension de 7 cols dans la vallée de l'Ubaye :

- col de la Cayolle (2326 m),
- col de la Bonette-Restefond (2715 m),
- col de Vars (2108 m),
- montée de Sainte-Anne-la-Condaminie (1830 m),
- col de Pontis (1301 m),
- col de Saint-Jean (1333 m),
- col d'Allos (2247 m).

Retirez la carte de compostage dans l'un des offices de tourisme. Vous la composterez au sommet de chacun des 7 cols. A l'issue de votre périple, le prestigieux brevet vous sera remis ! Si votre point de départ se situe à Barcelonnette, centre de la vallée, vous allez pédaler sur près de 400 km et gravir 7170 m de dénivelé !

### Légende

n° de la balade sur la carte et couleur de difficulté

nom de la balade

départ

9 Balcons du lac

LE LAUZET-UBAYE

durée

2h15

kilométrage

39 km

dénivelé

880 m

Difficulté : ● facile ● moyen ● difficile



### Cols réservés aux vélos !

Chaque été, quelques uns de nos plus beaux cols sont réservés aux cyclistes le temps d'une ascension 100% cyclo !

- Allos** : les vendredis de 8 h à 11 h en juillet et août sur les 2 versants
- Vars** : un lundi mi-juillet et un lundi mi-août de 9 h à 12 h
- Montagne de Lure** : les lundis de 8 h à 12 h en juillet et août, versant Saint-Etienne-les-Orgues.

[www.alpes-haute-provence.com](http://www.alpes-haute-provence.com)

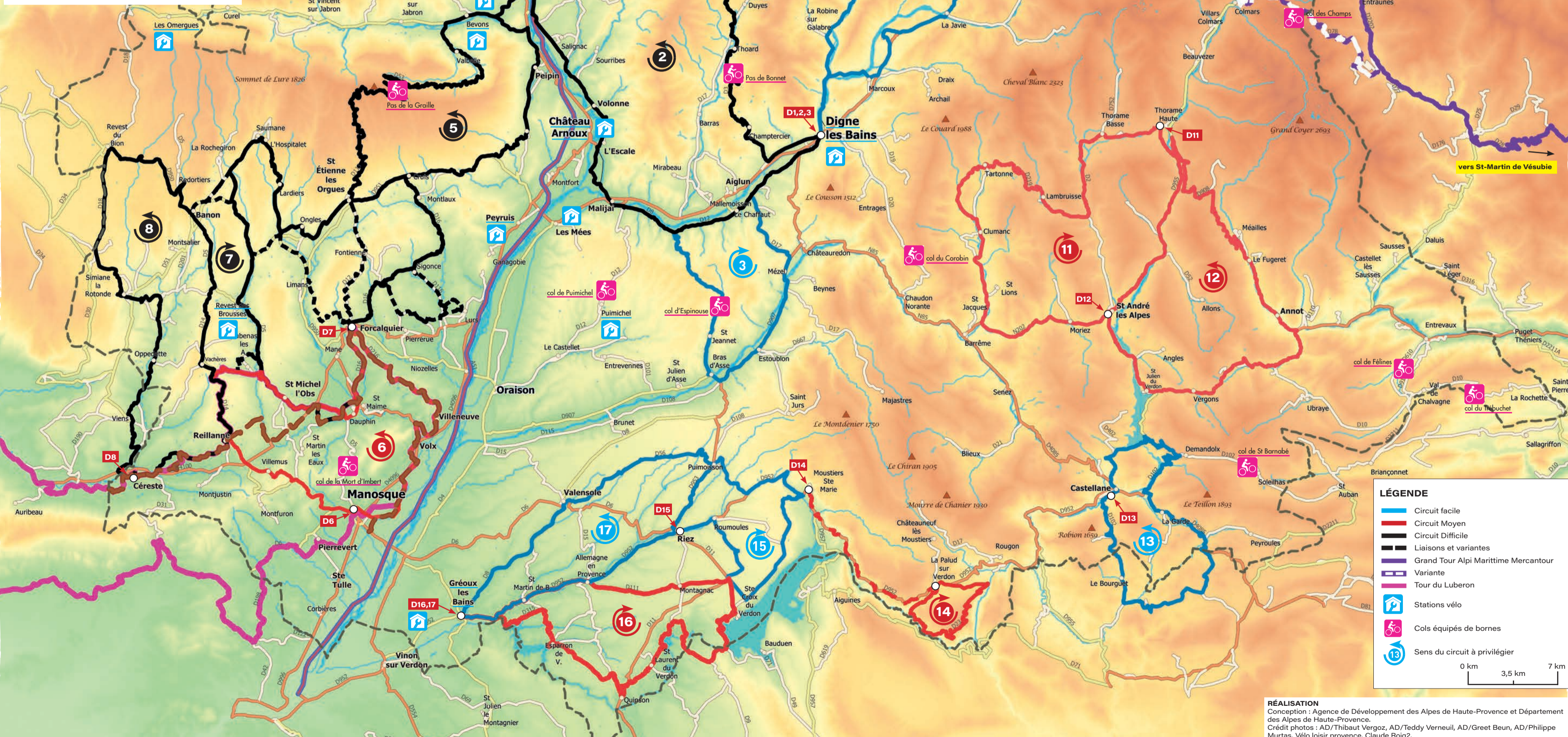


L'itinérance à vélo pour tous ! Découvrez le Lubéron et le Vardonnais à vélo avec l'association Vélo Loisir Provence !



- Une offre d'itinéraires vélo et VTT diversifiés et adaptés à tous
- 190 professionnels du tourisme, labellisés « Accueil Vélo », attentifs aux besoins des cyclistes
- Des brochures, des dépliants et des cartes interactives pour vous aider à organiser votre séjour à vélo

[www.veloloisirprovence.com](http://www.veloloisirprovence.com)



### Ascensions de cols

Les 19 cols les plus emblématiques du département sont jalonnés de bornes, indiquant la distance à parcourir jusqu'au col, la pente moyenne sur les 2 prochains kilomètres et l'altitude.

- Allos (2247 m)
- La Cayolle (2326 m)
- Le Corobin (1211 m)
- Des Champs (2090 m)
- Espinouse (838 m)
- Le Fanget (1459 m)
- Trébuchet (1141 m)
- Les Félines (930 m)
- Fontbelle (1304 m)
- Le Labouret (1240 m)
- La Mort d'Imbert (591 m)
- Le Pas de Bonnet (886 m)
- Montagne de Lure (1736 m)
- Pontis (1301 m)
- Puimichel (811 m)
- Restefond La Bonette (2715 m)
- Sagnes (1182 m)
- Saint Barnabé (1365 m)
- Vars (2108 m)



### Stations vélo

Pour garantir le confort et la sécurité des cyclistes, plusieurs stations-services pour vélos ont été installées dans le département. Ces stations permettent le lavage, le gonflage et la réparation des vélos. Vous pourrez aussi remplir votre gourde.

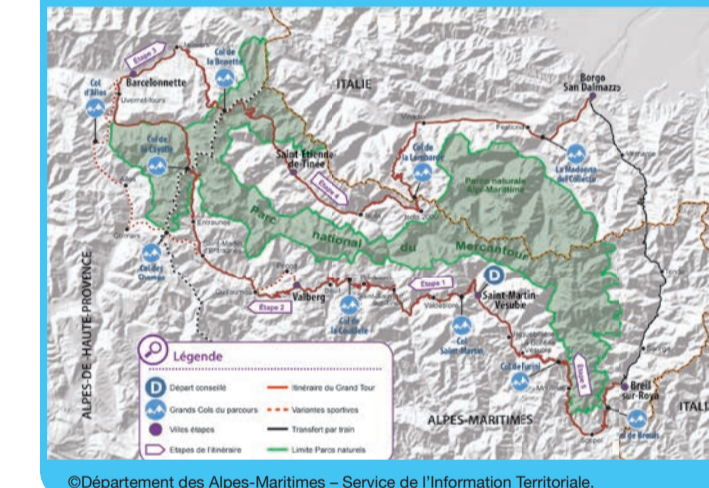
- Allos
- Authon (à proximité du gîte des Monges)
- Barcelonnette
- Bevons
- Château-Arnoux
- Clamensane (centre village)
- Digne-les-Bains
- Gréoux-les-Bains
- Le Fanget
- Le Grand Puy
- Montclar
- Les Omergues
- Peyruis
- Puimichel
- Revest-des-Brusses
- Selonnet
- Sisteron (face au camping municipal des Prés Hauts)
- Station de Pra Loup
- Uvernet-Fours (aire de pique-nique)
- Verdaches
- Le Vernet

### Grand Tour Alpi Maritime Mercantour

360 km / 9200+ / Réalisable de Juin à Septembre. Itinéraire mythique sur les traces du Tour de France et de son homologue italien, le Giro. 5 étapes entre Alpes de Haute-Provence, Alpes Maritimes et Italie. 8 cols dont le col de la Bonette à 2802 m, plus haute route goudronnée d'Europe.

360 km 9200+ from June to September. A legendary tour inspired by the Tour de France and its Italian equivalent, the Giro. Five stages between Alpes de Haute-Provence, Alpes Maritimes and Italy. Eight passes, including la Bonette (2802m), Europe's highest paved road.

<https://www.tourisme-alpes-haute-provence.com/itinerances-velo/#alpi-maritime>



### Jalonnement

« Les circuits sont jalonnés de panneaux normés verts sur fond blanc avec un pictogramme vélo. Ils peuvent mentionner le nom de l'itinéraire, son numéro ou son pictogramme. » Attention ! Il n'y a pas de jalonnement aux carrefours desservant des axes secondaires lorsque l'itinéraire reste sur la route principale.



### Les règles de bonne conduite ...

- Partez bien équipé, avec un casque, une quantité d'eau suffisante et de quoi réparer.
- Restez courtois et respectueux du code de la route. Ne roulez jamais à plus de 2 de front sur la route.
- Maîtrisez votre vitesse en toutes circonstances.
- Équipez-vous d'un gilet de sécurité lorsque vous roulez la nuit ou les jours de temps sombre ou de brouillard.
- N'abandonnez pas de débris

### Adresses utiles

- Secours :**
  - CODIS - 18
  - Numéro de secours européen : 112
- Météo :** 08 99 71 02 04 - (bulletins prévisions 7 jours)
- Informations routes :**
  - Infos routes 04 (travaux, ouverture des cols) - Tél. 04 92 30 06 10
  - inforoute04.fr
- Informations touristiques :**
  - Agence de Développement des Alpes de Haute Provence
  - Tél. 04 92 31 57 29 - [www.alpes-haute-provence.com](http://www.alpes-haute-provence.com)